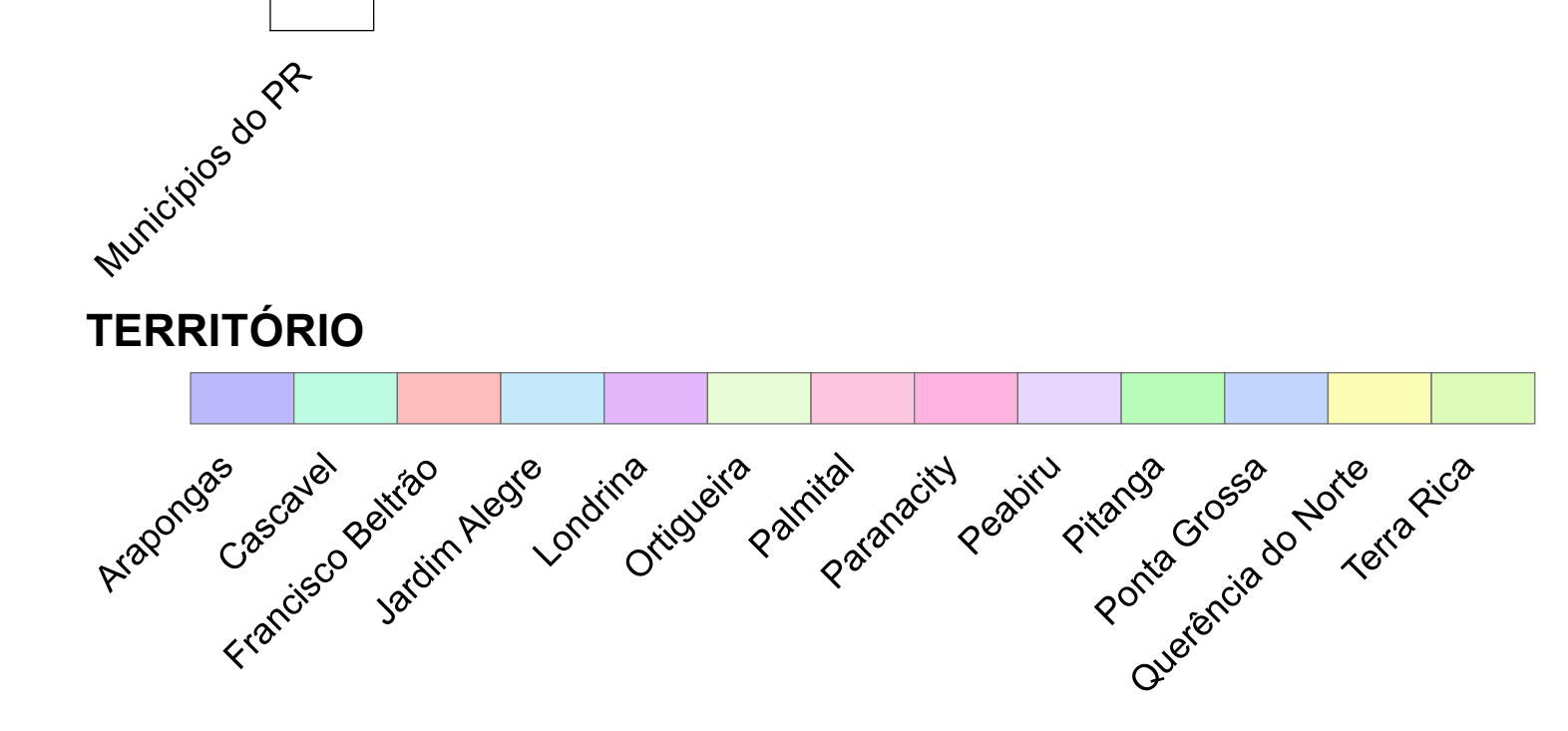
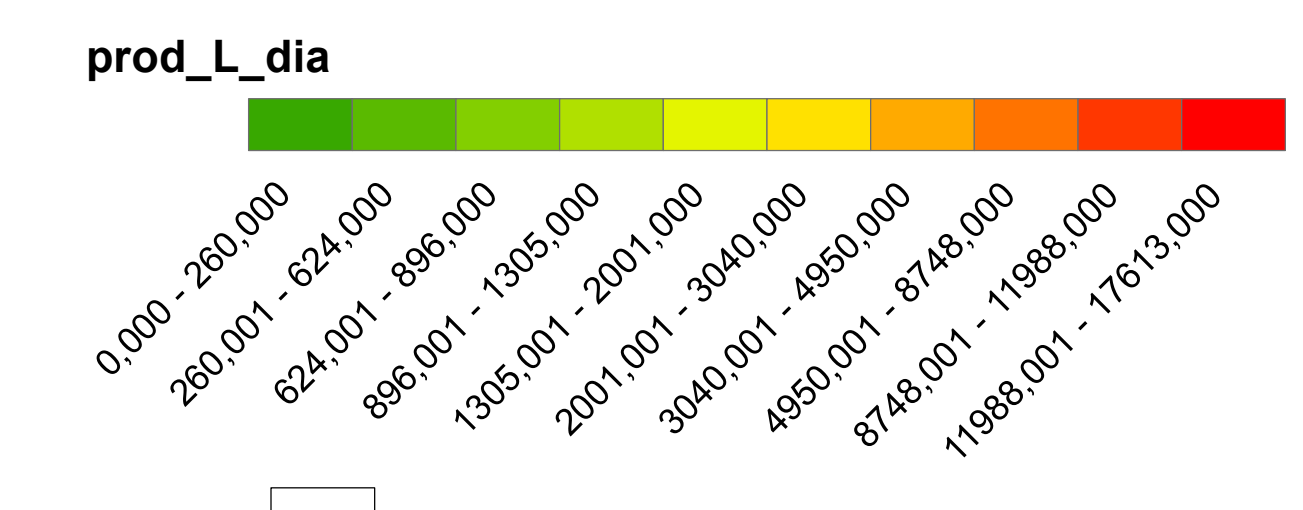
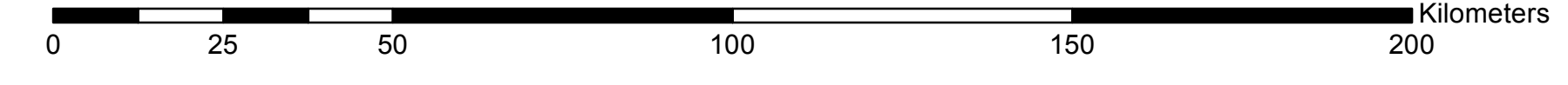



Município	Município	Município	Município	Município	Município	Ponto de Recebimento de leite		Capacidade de armazenamento diário de leite (L/dia)
						S (gx)	E (gy)	
1	Querência do Norte	Querência do Norte	Pomtal do Tigre	239727,674	7440974,629	45.270		
2	Terra Rica	Planaltina do PR	Milton Santos	303983,160	7466875,967	32.588		
3	Pitanga	Santa Maria do Oeste	Araguai	425951,481	7246776,870	11.653		
4	Jardim Alegre	Jardim Alegre	8 de Abril	423865,978	7309810,288	25.478		
5	Palmital	Palmital	Bela Manhã	357225,735	7251814,741	19.906		
6	Peabirú	Mariluz	Nossa Senhora Aparecida	309260,030	7341898,176	17.103		
7	Ortigueira	Ortigueira	Libertação Camponesa	511612,734	7343933,022	12.810		
8	Francisco Beltrão	Saudade do Iguaçu	Nova Fartura	320656,411	7123428,321	55.170		
9	Londrina	Londrina	Eli Vive	500144,500	7381374,800	16.350		
10	Paranacity	Paranacity	Santa Maria	382845,200	7464925,500	1.440		
11	Arapongas	Arapongas	Dorcelina Follador	463920,900	7400281,600	6.110		
12	Ponta Grossa	Teixeira Soares	São Joaquim	560189,446	7206412,868	17.128		
13	Cascavel	Ramilândia	16 de Maio	195868,497	7214553,077	61.893		
Total						322.899		

Legenda

- ▲ Laticínio
- Rota
- Rodovias
- Estradas internas



Plataforma	Território	Município	Local (PA)	Ponto de Recebimento de leite		Capacidade de armazenamento diário de leite (L/dia)
				S (gx)	E (gy)	
1	Querência do Norte	Querência do Norte	Pomtal do Tigre	239727,674	7440974,629	45.270
2	Terra Rica	Planaltina do PR	Milton Santos	303983,160	7466875,967	32.588
3	Pitanga	Santa Maria do Oeste	Araguai	425951,481	7246776,870	11.653
4	Jardim Alegre	Jardim Alegre	8 de Abril	423865,978	7309810,288	25.478
5	Palmital	Palmital	Bela Manhã	357225,735	7251814,741	19.906
6	Peabirú	Mariluz	Nossa Senhora Aparecida	309260,030	7341898,176	17.103
7	Ortigueira	Ortigueira	Libertação Camponesa	511612,734	7343933,022	12.810
8	Francisco Beltrão	Saudade do Iguaçu	Nova Fartura	320656,411	7123428,321	55.170
9	Londrina	Londrina	Eli Vive	500144,500	7381374,800	16.350
10	Paranacity	Paranacity	Santa Maria	382845,200	7464925,500	1.440
11	Arapongas	Arapongas	Dorcelina Follador	463920,900	7400281,600	6.110
12	Ponta Grossa	Teixeira Soares	São Joaquim	560189,446	7206412,868	17.128
13	Cascavel	Ramilândia	16 de Maio	195868,497	7214553,077	61.893
Total						322.899

UNIVERSIDADE ESTADUAL DE MARINGÁ
DEPARTAMENTO DE AGROMOMIA
MESTRADO PROFISSIONAL EM AGROECOLOGIA

REDE LEITEIRA EM BASE AGROECOLÓGICA EM PROJETOS DE ASSENTAMENTO DA REFORMA AGRÁRIA DO ESTADO DO PARANÁ

ANEXO A
FOLHA: 66

CONTEÚDO: Datas municipais: Rio do Paraná - IFCC 2019
Projeto de Assentamento: INCRA 3409
Dados socioeconômicos: IBGE, Produção agropecuária municipal 2017
MESTRANDO: GILBERTO VINÍCIUS LEAL SANTOS
ORIENTADOR: PROF. DR. JOÃO FORLAN AMARAL
CO-ORIENTADOR: PROF. DR. JOSE OZINALDO ALVES DE SENNA
PÁG. 60
UTM SIRGAS2000 225